


*Comparer les données clés des pays avec
« Data Pays »*


Mode d'emploi

Découvrez notre nouvel outil Data Pays pour comparer rapidement des données clés sur plusieurs pays : population, superficie, IDH, forme de gouvernement, etc.

Simple à utiliser, il vous permet d'exporter les résultats sous forme de tableaux ou de graphes, et d'aller plus loin dans votre analyse.

1) Rendez-vous sur la page d'accueil du site Universalis Edu, puis cliquez sur l'onglet « Data Pays ».



 UNIVERSALIS
.edu

Atlas **Data Pays** Classification Dictionnaire Mon Universalis ▾ Rechercher sur Universalis

Aujourd'hui sur Universalis

ROMANTISME

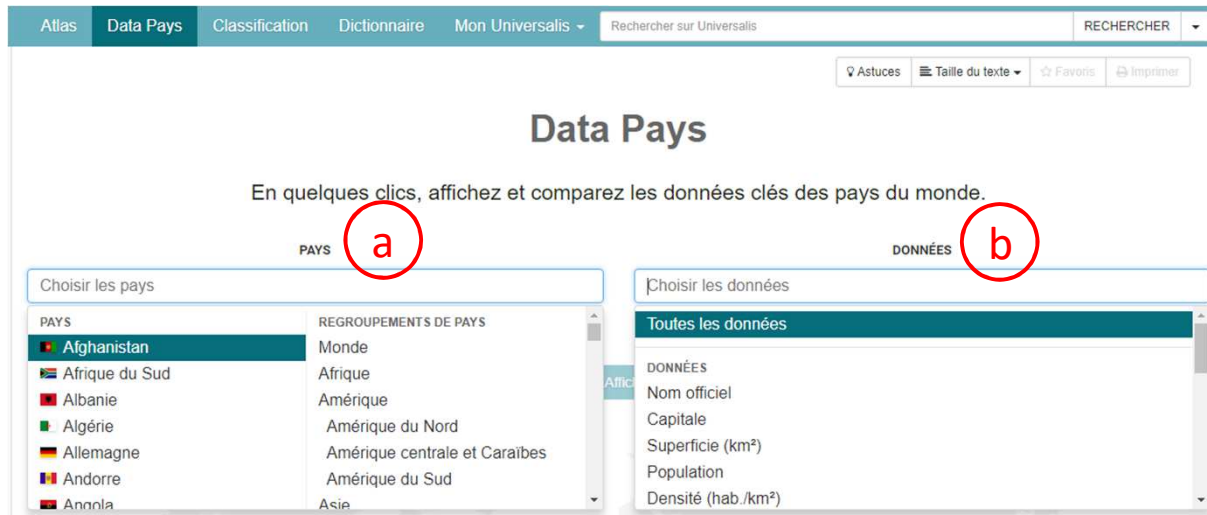
Le vaste mouvement de sensibilité et d'idées appelé « romantisme » a embrassé tant de domaines divers (histoire, politique, réforme sociale, philosophie, littérature, musique et arts plastiques) qu'il dépasse tous les efforts de

Data Pays est également accessible via l'Atlas.

2) Sélectionner

a) un ou plusieurs pays et/ou regroupement de pays,

b) puis une ou plusieurs données à comparer sur ces pays






3) Cliquez sur le bouton

pour afficher  comparatif et les graphes par type de données.

Les données sont regroupées dans le tableau comparatif :

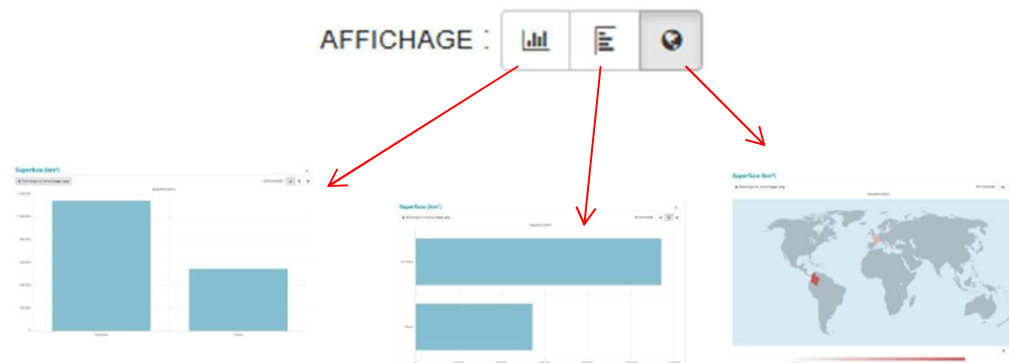
Données

Télécharger Filtres Aide ?

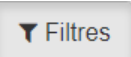
Pays	Superficie (km ²)	Taux de natalité	Indicateur de développement humain (IDH)	RNB par habitant (USD)
 Argentine	2 780 400	17,17 ‰ (2016)	0,825 (2017)	11 960 (2016)
 Brésil	8 515 767	14,16 ‰ (2016)	0,759 (2017)	8 840 (2016)
 Chili	756 096	13,28 ‰ (2016)	0,843 (2017)	13 530 (2016)


sources des données : Encyclopædia Britannica, Banque mondiale, Programme des Nations unies pour le développement



et présentées également sous forme d'histogramme (horizontal ou vertical) ou de planisphère.







Lorsque vous comparez plusieurs pays, vous pouvez appliquer des filtres et des tris sur chacune des données.

Cliquer sur le bouton  pour faire apparaître la zone de saisie et utiliser les opérateurs logiques (ET/OU), et des caractères à et — pour affiner votre recherche.

Données 

 Télécharger ▾
  Filtres
 [Aide ?](#)

Pays	Superficie (km ²)	Taux de natalité	Indicateur de développement humain (IDH)	RNB par habitant (USD)
 3 pays sur 3	<input type="text"/>	<input type="text"/>	<input type="text"/>	<input type="text"/>
 Chili	756 096	13,28 ‰ (2016)	0,843 (2017)	13 530 (2016)
 Argentine	2 780 400	17,17 ‰ (2016)	0,825 (2017)	11 960 (2016)
 Brésil	8 515 767	14,16 ‰ (2016)	0,759 (2017)	8 840 (2016)

sources des données : Encyclopædia Britannica, Banque mondiale, Programme des Nations unies pour le développement

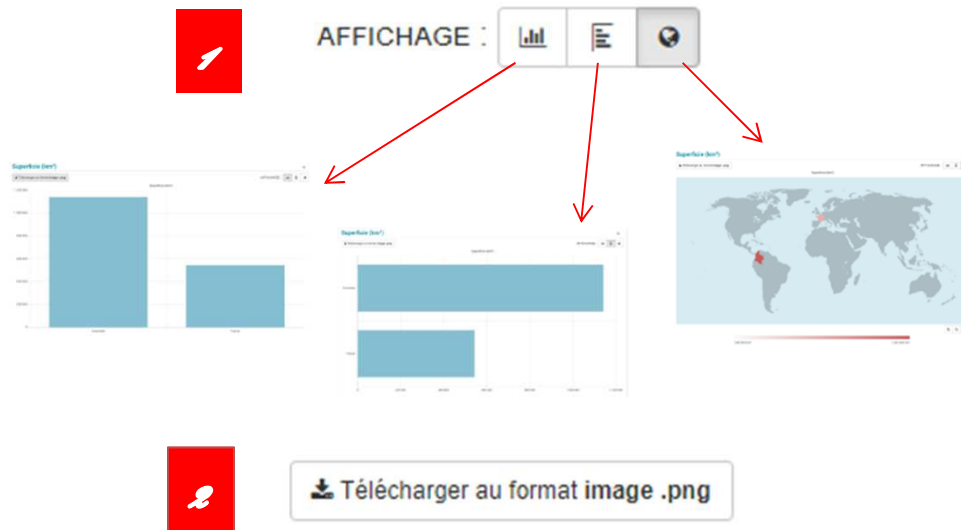
*Vous pouvez exporter les données du tableau sous 3 formats différents :
Excel, CSV ou png.*

Données

Télécharger Filtres Aide ?

Pays	Superficie (km ²)	Taux de natalité	Indicat
3 pays sur 3			
Chili	756 096	13,28 ‰ (2016)	0,843 (
Argentine	2 780 400	17,17 ‰ (2016)	0,825 (
Brésil	8 515 767	14,16 ‰ (2016)	0,759 (

sources des données : Encyclopædia



Les données clés sont présentées sous forme d'histogramme (horizontal ou vertical) ou de planisphère. Il est possible de les télécharger sous forme d'image.

Data Pays

Données

et comparez les données clés des pays du monde.

Télécharger ▼ Filtres Aide ?

r les pays

Astuces

Pays et données Sélectionnez un ou plusieurs pays et/ou regroupement de pays, puis une ou plusieurs données à comparer sur cette sélection.

Tableau Vous pouvez télécharger les données du tableau sous trois formats différents :

- fichier **Excel .xlsx**, compatible avec les versions d'Excel à partir de la version 2000, ou OpenOffice 3.0 et supérieur
- fichier **texte formaté .csv**, utile si vous n'avez pas un des logiciels compatibles .xlsx ou si vous avez besoin de faire un traitement logiciel des données
- fichier **image .png**

Filtres Vous pouvez appliquer des filtres sur certaines colonnes du tableau.

Les opérateurs logiques **ET** et **OU** sont utilisables dans chacun des champs textes.

Avec les caractères **à** ou **-**, vous filtrez les données sur l'intervalle sélectionné (bornes incluses). Par exemple : « 50 **à** 60 » ou « 50 - 60 », pour n'afficher que les pays dont les données sont comprises entre 50 et 60.

Pour valider votre saisie, appuyez sur la touche **Entrée** de votre clavier.

Graphiques Les résultats sont présentés sous forme d'histogramme (horizontal ou vertical) ou de planisphère .

Vous pouvez les télécharger au format image .png en cliquant sur le bouton .

Les boutons

«Astuces» et «Aide?» permettent d'afficher l'ensemble des fonctionnalités de l'outil Data Pays.